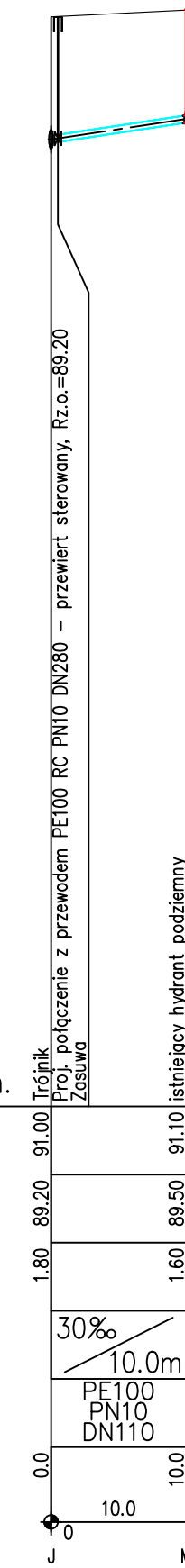
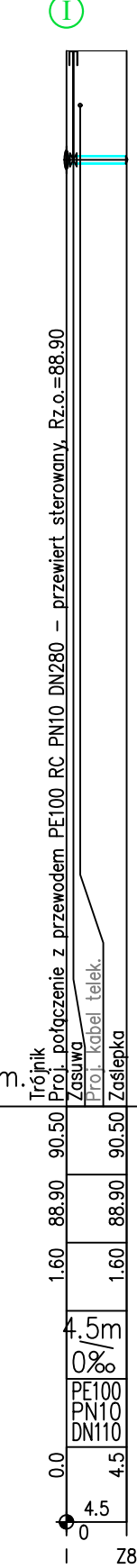


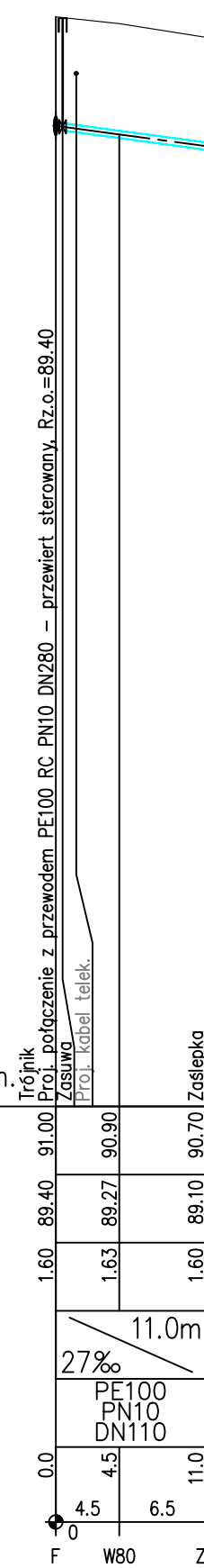



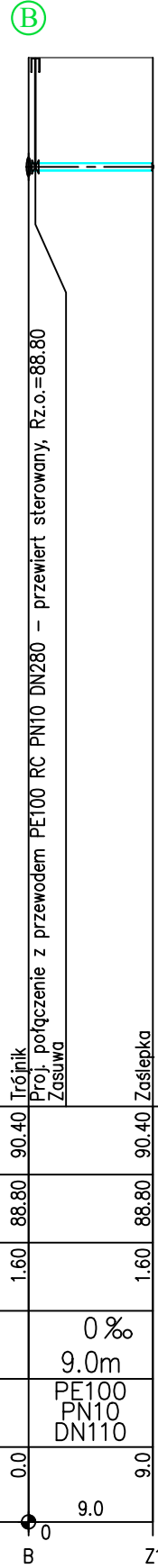


POZIOM PORÓWNAWCZY	75.00 m n.p.m.	
RZĘDNA TERENU ISTN.	90.40	90.40
RZĘDNA OSI PRZEWODU	88.80	88.80
ZAGŁĘBIENIE OSI PRZEWODU	1.60	1.60
SPADKI, DŁUGOŚCI	0.0%	9.0m
ŚREDNICA, MATERIAŁ	PE100 PN10 DN110	
ODLEGŁOŚCI	0.0	9.0
P.S.I./ZPI-Grid, Generator rytmikowy Profil Koordynator 8.0		



UWAGA: Nad przewodem wodociągowym układanym wykopem otwartym należy ułożyć taśmę lokalizacyjną Tol-W/20 /w odległości 30 cm/

PRO-SANIT  Biuro Usług Inżynieryjnych Garwolin ul. Jagodzińska 53 tel. 606 364 645 e-mail: pro_sanit@wp.pl		Inwestor: Miasto Józefów ul. Kard. Wyszyńskiego 1 05-420 Józefów		Stadium: P.B.
<i>Projektował:</i> mgr inż. Daniel Baran upr. bud. do projektowania b/o w specjalności sanitarnej MAZ/0200/POOS/07		Podpis:	<i>Inwestycja:</i> BUDOWA SIECI WODOCIĄGOWEJ W MIEJSCOWOŚCI JÓZEFÓW, ULICA GODEBSKIEGO jednostka ewidencyjna: 141701_1: Józefów	Data: 28.10.2024
<i>Sprawił:</i> mgr inż. Sławomir Baran upr. bud. do projektowania b/o w specjalności sanitarnej MAZ/0400/PWOS/09		Nazwa rysunku: Profile podłużne sieci wodociągowej		Skala: 1: 100/500
				Nr rys: PR1/6